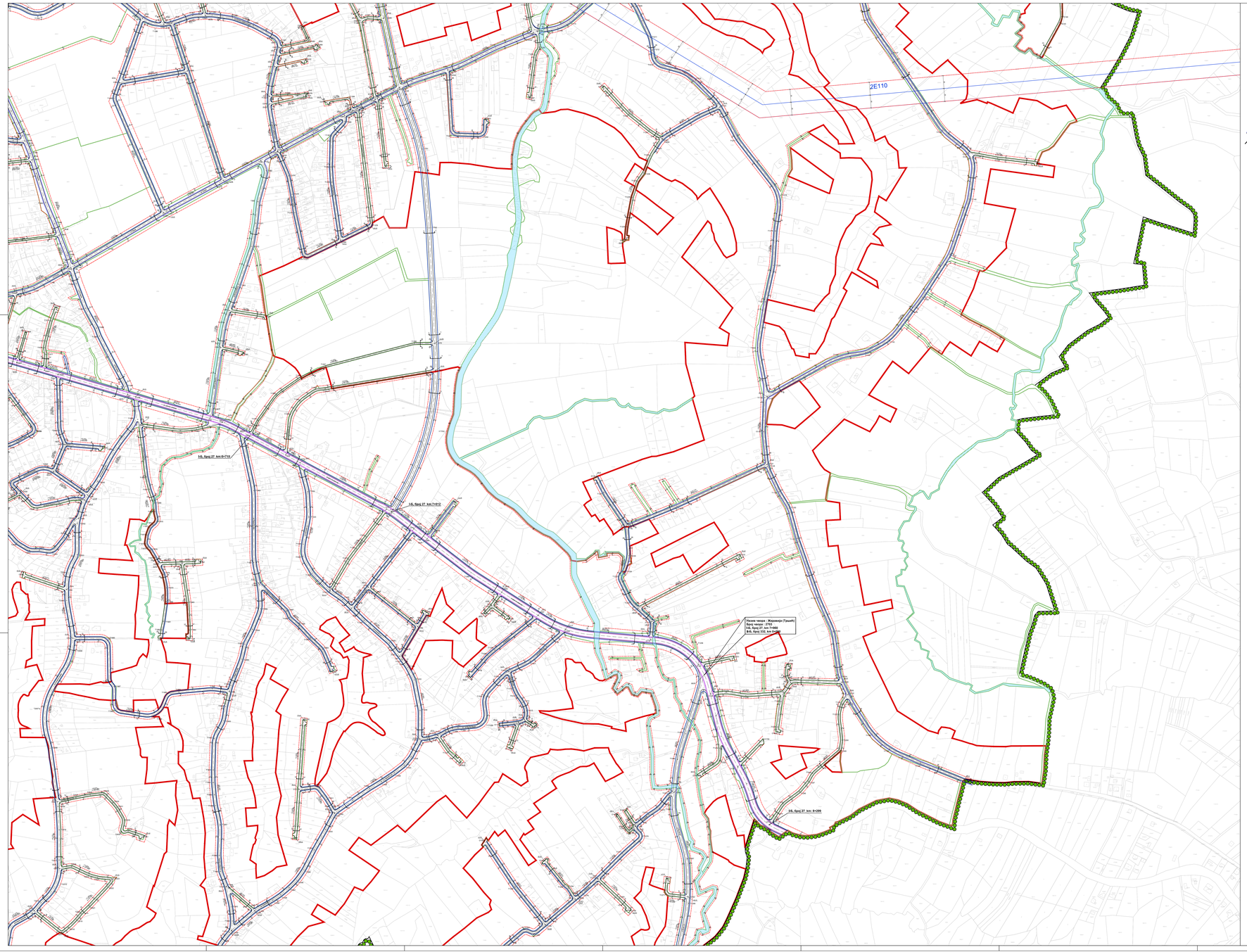

ПОПРЕЧНИ ПРОФИЛИ
Р 1:100

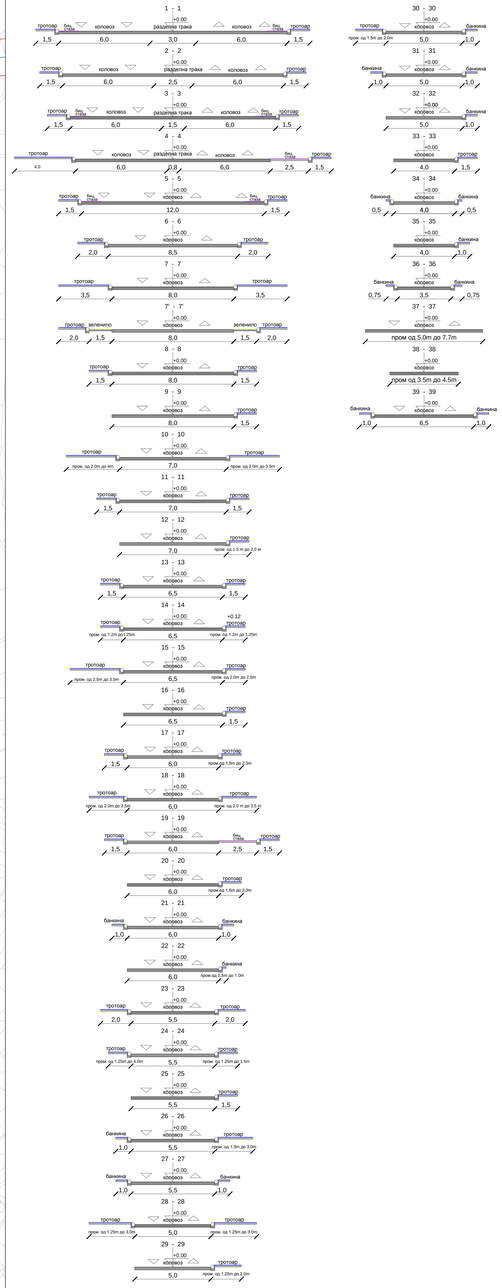

СКУПШТИНА ГРАДА ЛОЗНИЦЕ

Измене и допуне Плана генералне регулације за насељено место Лозница

ШЕМА ЛИСТОВА

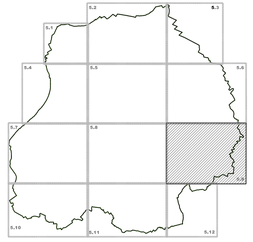

ЛЕГЕНДА:

- Граница Измене и допуне плана генералне регулације
- Граница катастарске општине
- Граница грађевинског подручја
- Регулационa линија
- Грађевинска линија
- Осе коловоза
- Линија коловоза
- Линија тротоара
- Линија бициклистичке стазе
- Линија зеленила
- Пешачка стаза
- **Регионална пруга Рума - Шабац -Руспутница Доња Борина државна граница (Зворник Нова)**

ВОДНО ЗЕМЉИШТЕ У ГРАЂЕВИНСКОМ ПОДРУЧЈУ

- Водно земљиште
- Приобални појас - зеленило уз водоток
- Водно земљиште-река Дрина

ДАЛЕКОВОДИ СА ЗАШТИТОМ

- Постојећи далековод 110kV
- Планирани далековод 110kV
- Постојећи надземни далековод 35kV
- Постојећа ТС 110/35 kV
- Постојећа ТС 35/10 kV

ЛОЗНИЦА

Измене и допуне Плана генералне регулације за насељено место Лозница

ПЛАН САОБРАЋАЈА, РЕГУЛАЦИЈЕ И НИВЕЛАЦИЈЕ (детаљне карте)

БР. ЛИСТА 5.9.

РАЗМЕРА: 1 : 2 500 **ДАТУМ:** 2026. г.

РУКОВОДИЛАЦ РАДНОГ ТИМА	ДИРЕКТОР	СКУПШТИНА ГРАДА ЛОЗНИЦЕ
Андријана Карановић , дипл.	Мирјана Агатоновић дипл.инж.	Петар Јовановић Секретаријат

НАРУЧИЛАЦ: ГРАД ЛОЗНИЦА

ОБРАЂИВАЧ: "ИНФОПЛАН" Д.О.О. АРАНЂЕЛОВАЦ

ISO/IEC 27001 ISO 9001:2008 ISO/IEC 17025