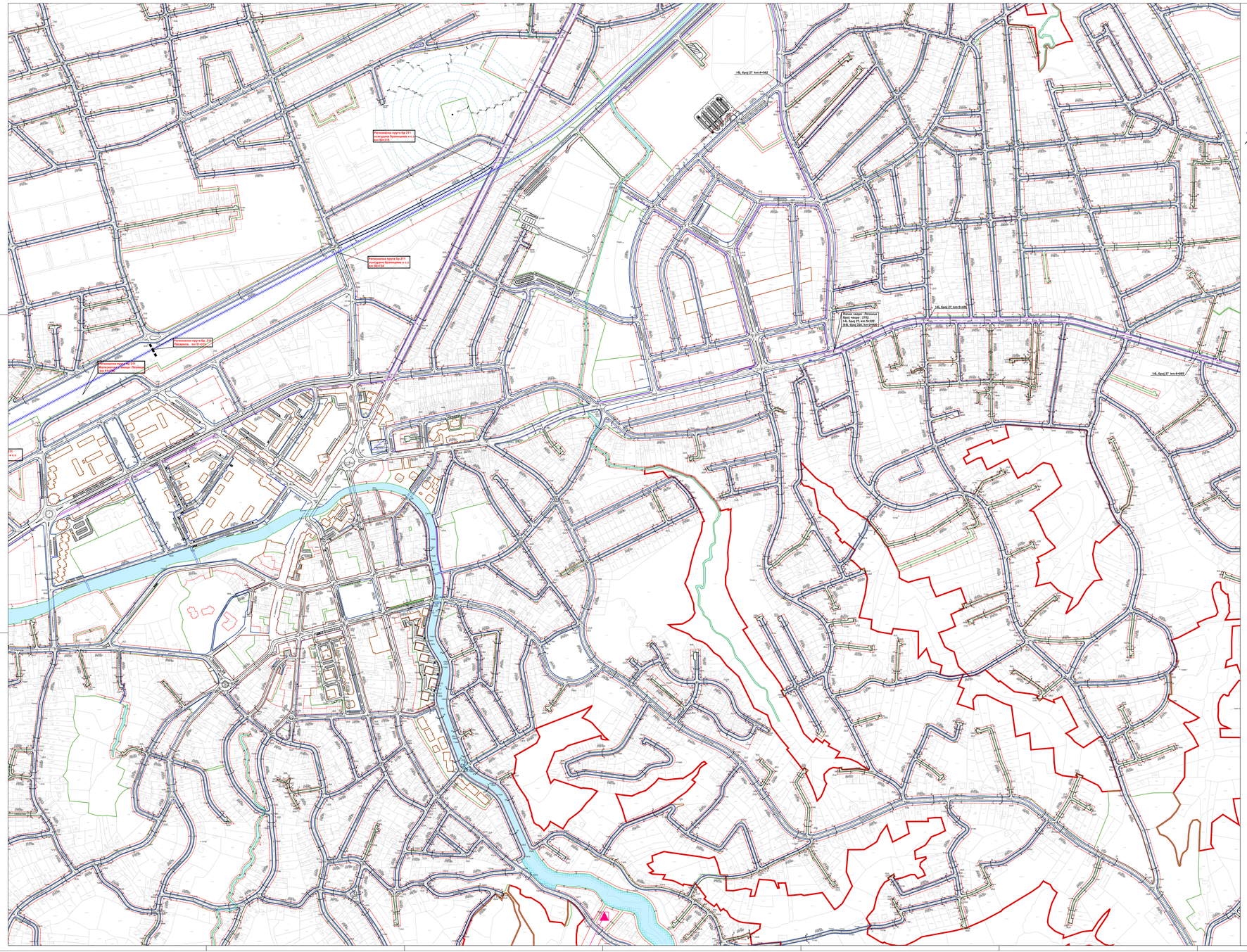

ПОПРЕЧНИ ПРОФИЛИ
Р 1:100

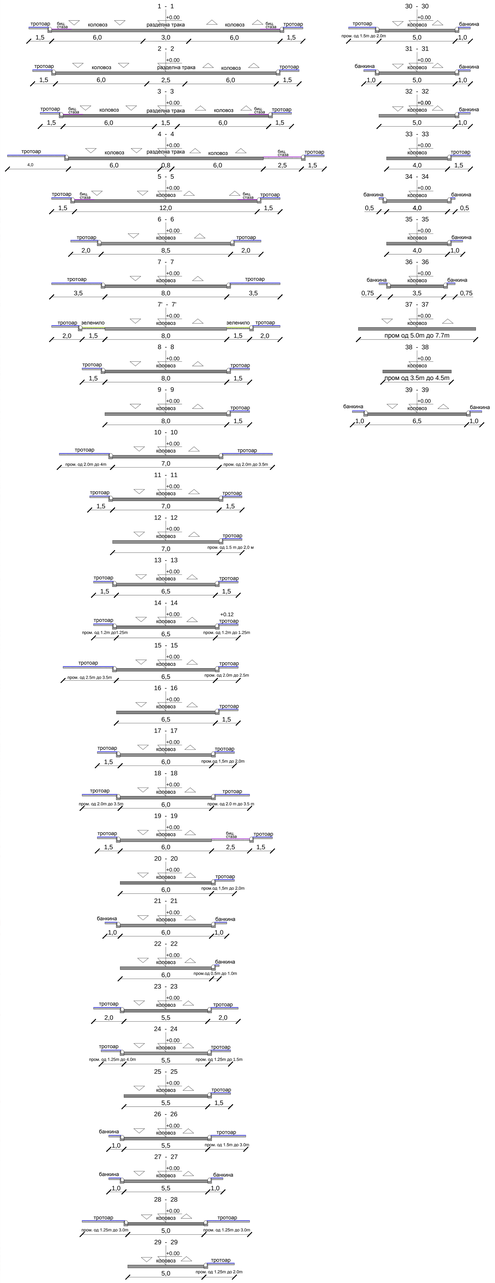

СКУПШТИНА ГРАДА ЛОЗНИЦЕ

Измене и допуне Плана генералне регулације за насељено место Лозница

ШЕМА ЛИСТОВА

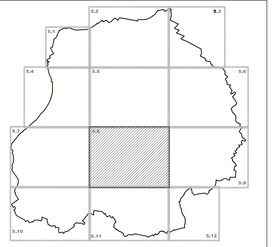

ЛЕГЕНДА:

- Граница Измене и допуне плана генералне регулације
- Граница катастарске општине
- Граница грађевинског подручја
- Регулационa линија
- Грађевинска линија
- Осa коловоза
- Линија коловоза
- Линија тротоара
- Линија бициклистичке стазе
- Линија зеленила
- Пешачка стаза
- **Регионалнa пруга Рума - Шабац -Руспутница Доња Борина државна граница (Зворник Нови)**

ВОДНО ЗЕМЉИШТЕ У ГРАЂЕВИНСКОМ ПОДРУЧЈУ

- Водно земљиште
- Приобални појас - зеленило уз водоток
- Водно земљиште-река Дрина

ДАЛЕКОВОДИ СА ЗАШТИТОМ

- Постојећи далековод 110kV
- Планирани далековод 110kV
- Постојећи надземни далековод 35kV
- Постојећа ТС 110/35 kV
- Постојећа ТС 35/10 kV

Л О З Н И Ц А

Измене и допуне Плана генералне регулације за насељено место Лозница

ПЛАН САОБРАЋАЈА, РЕГУЛАЦИЈЕ И НИВЕЛАЦИЈЕ (детаљне карте)

БР. ЛИСТА **5.8.**

РАЗМЕРА: 1 : 2 500 **ДАТУМ**: 2026. г.

РУКОВОДИЛАЦ РАДНОГ ТИМА	ДИРЕКТОР	СКУПШТИНА ГРАДА ЛОЗНИЦЕ
Андријана Карановић, дип. грађ.	Мирјана Атанасијевић, дипл.инж. грађ.	Петар Јовановић Секретаријат

НАРУЧИЛАЦ: **ГРАД ЛОЗНИЦА**

ОБРАЂИВАЧ: **"ИНФОПЛАН" Д.О.О. АРАНЂЕЛОВАЦ**

ISO 9001:2008 ISO 14001:2004 OHSAS 18001:2007

12082
ISO 9001:2008
OHSAS 18001:2007