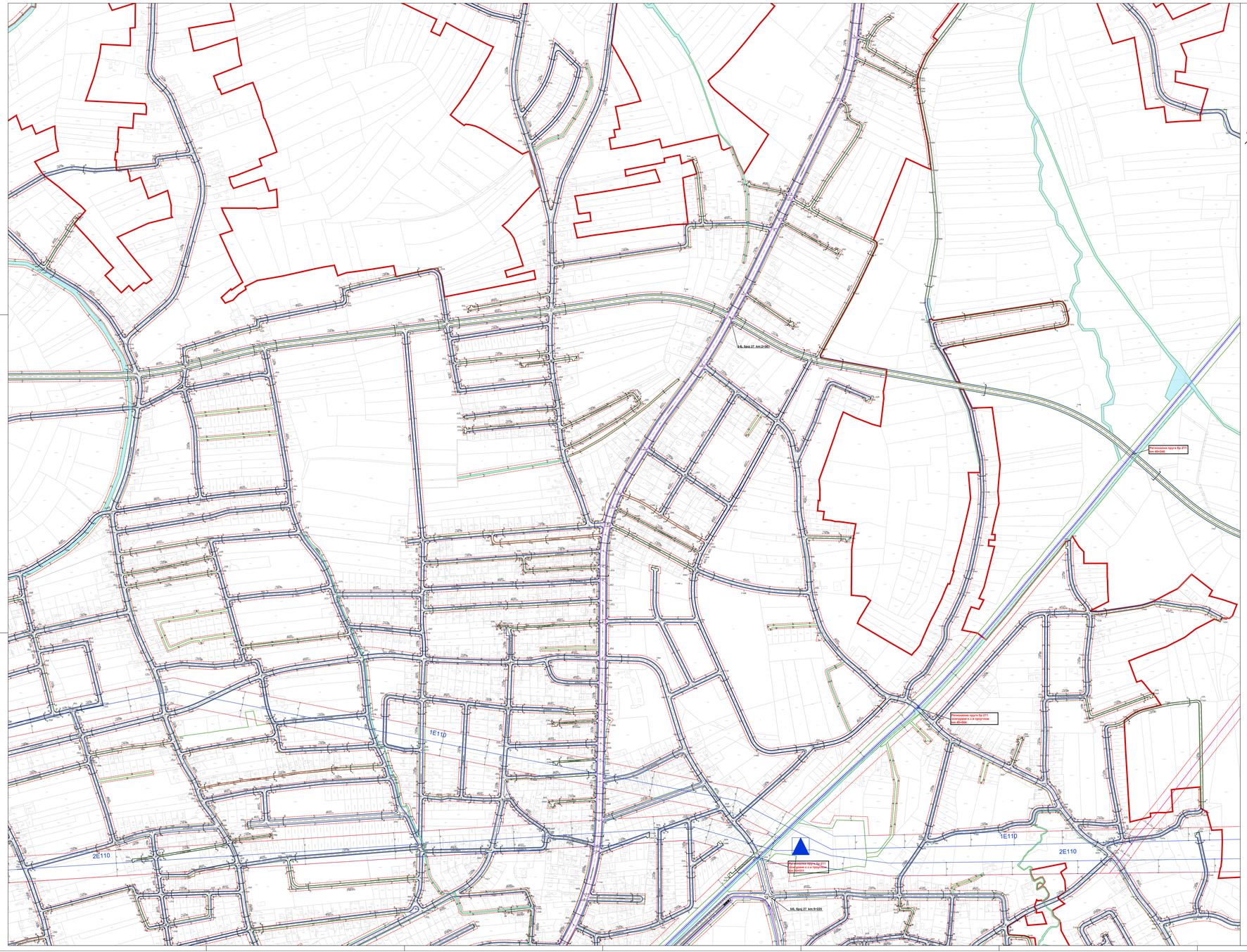

ПОПРЕЧНИ ПРОФИЛИ
Р 1:100

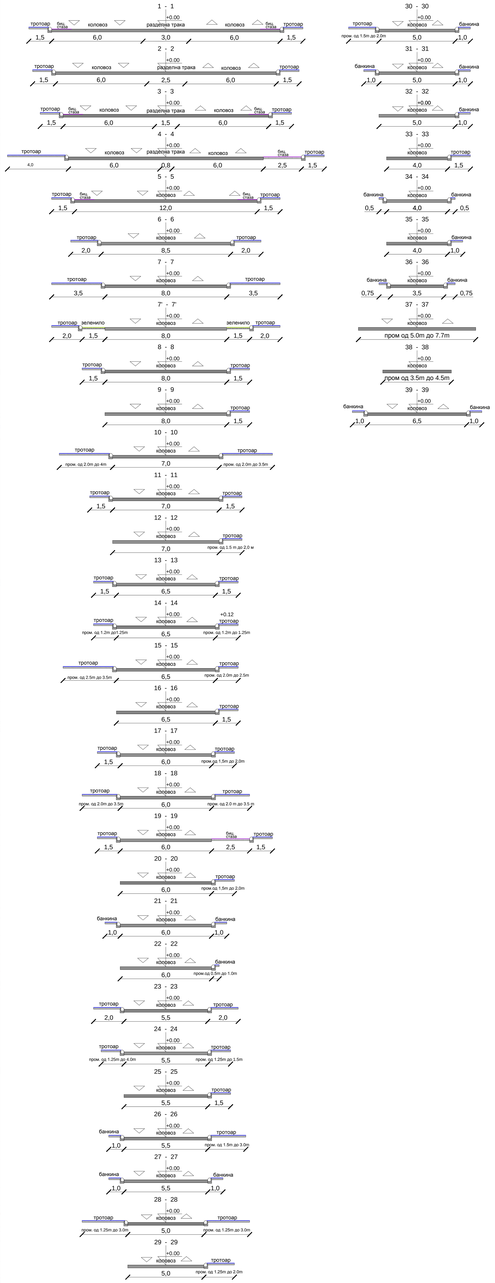

СКУПШТИНА ГРАДА ЛОЗНИЦЕ

Измене и допуне Плана генералне регулације за насељено место Лозница

ШЕМА ЛИСТОВА

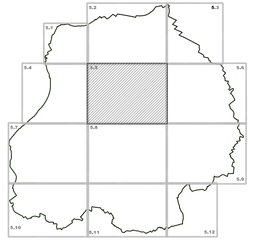

ЛЕГЕНДА:

- Граница Измене и допуне плана генералне регулације
- Граница катастарске општине
- Граница грађевинског подручја
- Регулациона линија
- Грађевинска линија
- Оса коловоза
- Линија коловоза
- Линија тротоара
- Линија бициклистичке стазе
- Линија зеленила
- Пешачка стаза
- **Регионална пруга Рума - Шабац -Распутница Доња Борина државна граница (Зворник Нове)**

ВОДНО ЗЕМЉИШТЕ У ГРАЂЕВИНСКОМ ПОДРУЧЈУ

- Водно земљиште
- Приобални појас - зеленило уз водоток
- Водно земљиште-река Дрина

ДАЛЕКОВОДИ СА ЗАШТИТОМ

- Постојећи далековод 110kV
- Планирани далековод 110kV
- Постојећи надземни далековод 35kV
- Постојећа ТС 110/35 kV
- Постојећа ТС 35/10 kV

Л О З Н И Ц А

Измене и допуне Плана генералне регулације за насељено место Лозница

ПЛАН САОБРАЋАЈА, РЕГУЛАЦИЈЕ И НИВЕЛАЦИЈЕ (детаљне карте)

БР. ЛИСТА **5.5.**

РАЗМЕРА: 1 : 2 500 **ДАТУМ:** 2026. г.

РУКОВОДИЛАЦ РАДНОГ ТИМА Андријана Кораћић, дип.	**ДИРЕКТОР** Мирјана Агатоновић дипл.инж.	**СКУПШТИНА ГРАДА ЛОЗНИЦЕ** Предсједник Скупштине

НАРУЧИЛАЦ: ГРАД ЛОЗНИЦА

ОБРАЂИВАЧ: "ИНФОПЛАН" Д.О.О. АРАНЂЕЛОВАЦ

ISO/IEC 27001:2013 ISO 9001:2008 ISO/IEC 20000-1:2011