

Република Србија

ГРАД ЛОЗНИЦА

Градска управа Лозница

Одељење за планирање и изградњу

Одсек за спровођење обједињене процедуре и планирање

Број: ROP-LOZ-9273-LOCH-2/2026

Заводни број: 353-148/2026-V

Датум: 21.04.2026. године

Л о з н и ц а

Одељење за планирање и изградњу Градске управе Лозница, поступајући по захтеву **Снежане Јевтић из Брњца за издавање локацијских услова за изградњу стамбеног објекта-кућа за одмор (породично пољопривредно газдинство) на кат.парцели 404/2 у КО Брадић**, на основу чл. 53.а Закона о планирању и изградњи ("Сл. гласник РС", бр. 72/09, 81/09-исправка, 64/10-одлукаУС, 24/11, 121/12, 42/13-одлукаУС, 50/13-одлукаУС, 98/13-одлукаУС, 132/14, 145/14,83/2018,31/2019, 37/2019,9/2020,52/21,62/23 и 91/25), Уредбе о локацијским условима ("Службени гласник РС", број 87/2023), Правилника о поступку спровођења обједињене процедуре електронским путем ("Службени гласник РС", број 96/2023) и Просторног плана града Лознице ("Службени лист града Лознице", број 13/2011), **доноси**

ЛОКАЦИЈСКЕ УСЛОВЕ

за катастарску парцелу 404/2 у КО Брадић, површине 4.981,00 м², спратности Су+Пр, БП 172,34 м², висине 5,00 м, категорије А, класификационог броја 111011.

-Просторни план града Лознице, грађевинско земљиште

-индекс заузетости: 3,45%

-процент зелених површина:93,04%

Саставни део ових Локацијских услова је Идејно решење за изградњу стамбеног објекта-кућа за одмор на КП 404/2 у КО Брадић, које је урадио "У GRADNJA", из Лознице, број техничке документације 02-04/26, април 2026. године.

ПРАВИЛА ГРАЂЕЊА ИЗ ПЛАНА

Породично становање

Породично становање чине појединачно изграђени објекти на засебним парцелама. Поред општих правила регулације и парцелације, дефинисана су појединачна правила која су карактеристична за породично.

Намена објеката

Објекти су стамбене намене са једним или више станова и елементима пољопривредног домаћинства. Изражена је тенденција трансформације мешовитих домаћинстава (становање и пољопривредне делатности) у непољопривредна.

На парцелама породичног становања могу бити заступљене и друге компатибилне намене: трговина, пословање, производња, услуге и др., које се претежно развијају у приземљима објеката. У зонама породичног становања дозвољене су делатности које не угрожавају основну намену – становање као и животну средину.

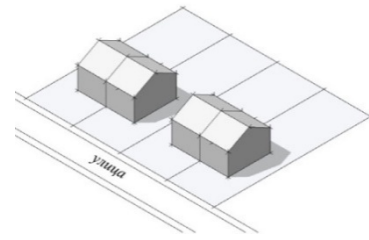
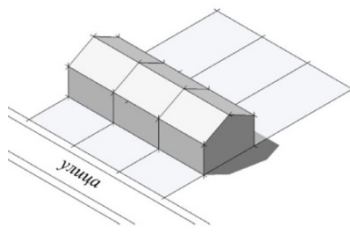
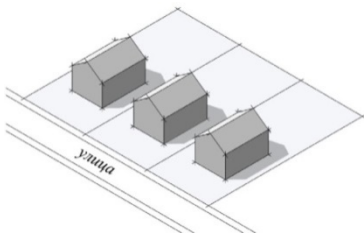
Урбанистички показатељи

За породично становање у свим насељима у обухвату Плана дефинисани су максимални урбанистички показатељи:

породично становање	макс. индекс изграђености (И)	макс. степен заузетости (С)	макс. спратност	мин. % зелених површина
парцеле 500m ²	< 0,8	40%	П+1	30%
парцеле 500m ²	> 0,6	30%	П+1+Пк	40%

Типологија објеката

Породични стамбени објекти према типологији градње могу бити слободностојећи, у непрекинутом низу (двострано узидани) или у прекинутом низу (једнострано узидани тј. последњи у низу или двојни).



СЛОБОДНОСТОЈЕЋИ

НИЗ – ПРЕКИНУТИ
НЕПРЕКИНУТИ

/ЈЕДНОСТРАНО УЗИДАНИ /
ДВОЈНИ

Правила парцелације

Породични и викенд стамбени објекти се граде на засебним грађевинским парцелама. Није дозвољена изградња више објеката на парцели осим пратећих помоћних објеката: објекти у служби пољопривреде, радионице, гараже, вртни павиљони, стаклене баште, затворени базени, фонтане, спортски терени и сл., макс. површине 50m², појединачно по објекту.

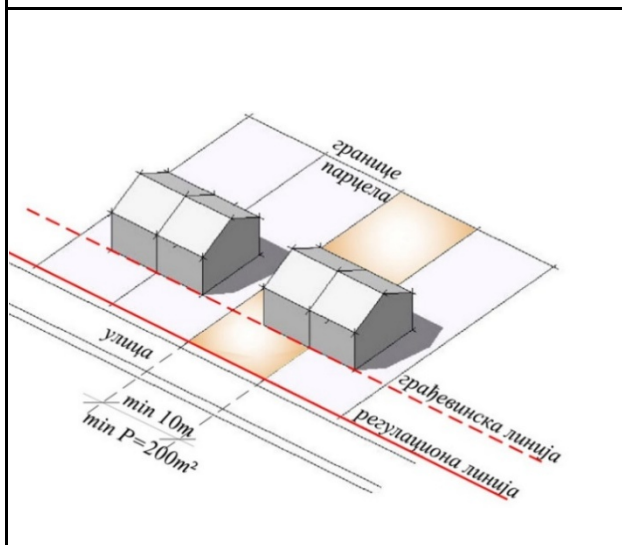
Изградња другог објекта (стамбеног, пословног, привредног, пољопривредног и др.) на истој парцели (уз обезбеђење прилаза до сваког објекта) дозвољава се само на парцелама већим од 1200m².

Уколико грађевинска парцела нема директан приступ на саобраћајницу, мора да има колски прилаз са друге парцеле (сукориснички) који је минималне ширине 2,50m, под условом да најудаљенија тачка коловоза није даља од 25 m од габарита објекта. Уколико није испуњен овај услов, минимална ширина сукорисничког приступа износи 3,50 m.

Минимална величина парцеле и ширина фронта према улици за породичне и викенд стамбене објекте дефинисани су према типологији градње.

СЛОБОДНОСТОЈЕЋИ ОБЈЕКТИ	У НЕПРЕКИНУТОМ НИЗУ
мин. површина парцеле = 400m ²	мин. површина парцеле= 250m ²
мин. ширина парцеле = 12m	мин. ширина парцеле = 6m

ЈЕДНОСТРАНО УЗИДАНИ / ДВОЈНИ / ПОСЛЕДЊИ У НИЗУ



мин. површина парцеле = 200m²

мин. ширина парцеле = 10m

Положај објекта на парцели

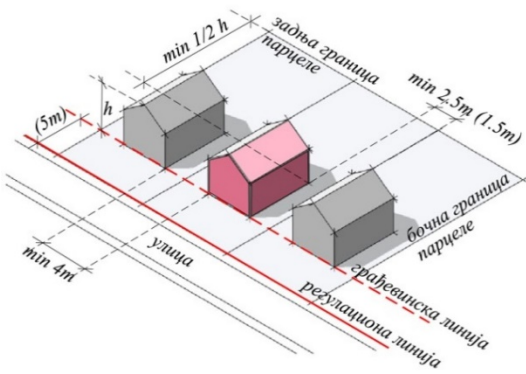
За позиционирање објеката породичног и викенд становања на парцели поред општих важе и следећи услови:

Растојање између грађевинске и регулационе линије за породичне и викенд стамбене објекте одређује се према постојећој регулацији осим за објекте који су постављени у регулисаном делу улице у коме се грађевинска и регулациона линија поклапају (првенствено полуатријумски тип изградње).

Препорука за удаљење грађевинске од регулационе линије нових објеката у зонама где нема формиране регулације је 5,0m.

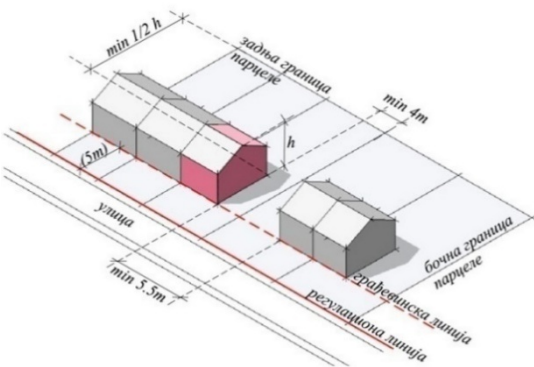
Позиција породичних и викенд објеката на парцели дефинисана је у складу са типологијом објеката:

ТИПОЛОГИЈА ОБЈЕКТА	ПОЗИЦИЈА НА ПАРЦЕЛИ
	<ul style="list-style-type: none"> • минимално растојање од бочног суседног објекта = 4,0m, • минимално растојање грађевинске линије објекта од бочне границе парцеле:



СЛОБОДНОСТОЈЕЋИ ОБЈЕКТИ

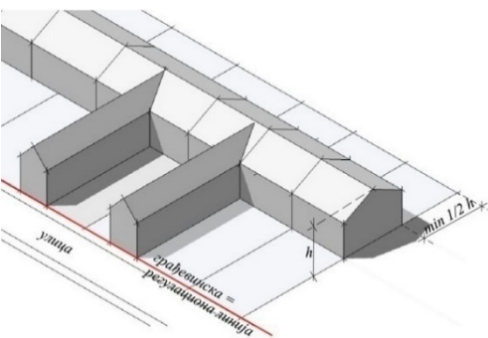
- на делу бочног дворишта претежно северне оријентације = 1,50m (у том случају на калканском зиду дозвољени су само отвори помоћних просторија и степеништа, са минималним парапетом 180cm),
- на делу бочног дворишта претежно јужне оријентације = 2,50m,
- минимално растојање објекта од задње границе парцеле = $\frac{1}{2}$ висине објекта (али не мање од 4,0m).



ПРЕКИНУТИ НИЗ /

ЈЕДНОСТР.УЗИДАНИ /ДВОЛНИ

- минимално растојање од бочног суседног објекта (једнострано узиданог или слободностojeћег) = 5,5m,
- минимално растојање грађевинске линије објекта од бочне границе парцеле = 4,00m,
- минимално растојање објекта од задње границе парцеле = $\frac{1}{2}$ висине објекта (али не мање од 4,0m).



НЕПРЕКИНУТИ НИЗ

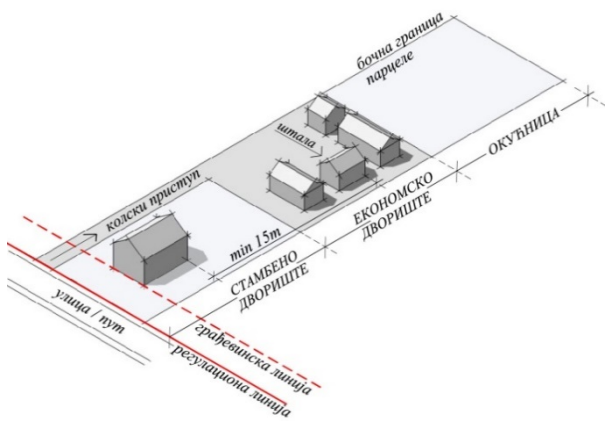
- минимално растојање од бочног суседног објекта = 0,0m,
- растојање грађевинске линије објекта од бочне границе парцеле = 0,0m,
- минимално растојање објекта од задње границе парцеле = $\frac{1}{2}$ висине објекта (али не мање од 4,0m).

Правила за помоћне објекте на парцели

На великом броју парцела породичног и викенд становања присутни су поред стамбених и помоћни објекти као и елементи пољопривредног домаћинства, тј. економског дворишта: гараже, оставе, радионице, летње кухиње, магацини хране за сопствену употребу, мањи објекти за смештај стоке, производњу, прераду и складиштење пољопривредних производа и слично. Наведене објекте могуће је планирати под условима задовољења свих хигијенских захтева и прописа, и то ван централне зоне у оквиру грађевинског подручја градског насеља.

Помоћни објекти се не урачунавају у корисну бруто развијену грађевинску површину, али се површина под овим објектима узима у обзир при израчунавању процента заузетости парцеле.

Максимална висина помоћних објеката износи 5m.



ОРГАНИЗАЦИЈА СЕОСКОГ ДВОРИШТА

Стамбено двориште садржи: објекте за становање и помоћне објекте уз стамбени објекат (летња кухиња, гаража, остава, надстрешница и слично). Дозвољена је организација пољопривредне производње на нивоу окућнице са садржајима повртарства и воћарства.

Економско двориште садржи економске и помоћне објекте. Економски објекти су објекти за смештај стоке, производни објекти, објекти за прераду пољопривредних производа, објекти за складиштење пољопривредних производа, као и гараже за пољопривредну механизацију, машине и возила.

Помоћни објекти у економском дворишту су гараже или надстрешнице за пољопривредну механизацију, машине и возила, као и оставе, гараже и сл..

На парцели са нагибом терена према јавном путу (навише), у случају нове изградње, стамбено двориште се поставља на највишој коти. На парцели са нагибом терена од јавног пута (наниже), у случају нове изградње, стамбено двориште се поставља на највишој коти уз јавни пут.

Поред општих правила потребно је поштовати и посебна правила везана за помоћне објекте:

- међусобна растојања помоћних објеката зависе од организације дворишта, с тим да се прљави објекти могу постављати само низ ветар у односу на чисте објекте;
- минимално растојање између стамбеног објекта и објеката за смештај стоке је 15m;

- минимално удаљење септичке јаме од стамбеног објекта је 6m а од границе суседне парцеле 3m;
- ђубриште и пољски клозет морају бити удаљени од стамбеног објекта, бунара, односно живог извора воде најмање 20m, и то само на нижој коти;
- отпадне воде и ђубре из стаје, свињца или штале треба да отичу у затворену септичку јаму у складу са прописима о заштити животне средине;
- ако се економски делови суседних парцела непосредно граниче, растојање нових економских објеката од границе парцеле не може бити мање од 1m; и

сточне фарме већег капацитета од 10 условних грла нису дозвољене у оквиру стамбеног подручја.

УСЛОВИ ЗА ПРОЈЕКТОВАЊЕ И ПРИКЉУЧЕЊЕ НА КОМУНАЛНУ И ДРУГУ ИНФРАСТРУКТУРУ

ЕЛЕКТРО МРЕЖА

- Према условима "ЕПС Дистрибуција" ДОО Београд, Огранак Лозница, бр. 2581200-D-09.14-157865-/1-26 од 09.04.2026. године.

ВОДОВОДНА И КАНАЛИЗАЦИОНА МРЕЖА

- Према условима ЈП "Водовод и канализација" Лозница, број 82/422 од 08.04.2026. године.

НАКНАДЕ И ДОПРИНОСИ ЗА ПРИБАВЉАЊЕ РЕШЕЊА О ГРАЂЕВИНСКОЈ ДОЗВОЛИ

- ЈП "Лозница развој" Лозница

ОБАВЕЗНИ ДЕЛОВИ ПРОЈЕКТА ЗА ГРАЂЕВИНСКУ ДОЗВОЛУ

- Пројекат за грађевинску дозволу урадити у складу са Правилником о садржини, начину и поступку израде и начин вршења контроле техничке документације према класи и намени објекта ("Сл.гласник РС", број 96/2023).

САСТАВНИ ДЕО ЛОКАЦИЈСКИХ УСЛОВА

-Услови "Електродистрибуција" Лозница, број 2581200-D-09.14-157865-/1-26 од 09.04.2026. године,

- Услови ЈП"Водовод и канализација" Лозница, бр. 82/422 од 08.04.2026. године,

- Идејно решење.

ДРУГИ УСЛОВИ У СКЛАДУ СА ЗАКОНОМ

Извршити промену намене из пољопривредног у грађевинско земљиште у Одељењу за Привреду Града Лознице.

Доказ о извршеној промени доставити уз подношење захтева за издавање грађевинске дозволе.

Све доказе о уплати доставити поново јер нису видљиве, као и локалну административну таксу (стварни трошкови издавања локацијских услова) уз захтев за издавање грађевинске дозволе.

Одговорни пројектант је дужан да Пројекат за грађевинску дозволу уради у складу са локацијским условима.

Локацијски услови важе две године од дана издавања или до истека важења решења о грађевинској дозволи, издат у складу са тим условима, за катастарску парцелу за коју је поднет захтев.

Локацијски услови се достављају: подносиоцу захтева, надлежној служби ради објављивања на интернет старници Града Лознице (www.loznica.rs), електронски кроз ЦИС и имаоцима јавних овлашћења.

ПОУКА: Против ових локацијских услова може се поднети приговор Градском већу града Лознице електронским путем кроз ЦЕОП, у року од 3 дана од дана пријема локацијских услова, а преко овог Одељења.

НАЧЕЛНИК ОДЕЉЕЊА

Владан Трипковић, дипл.простор.план.