













ПЛАН ДЕТАЉНЕ РЕГУЛАЦИЈЕ РАДНЕ ЗОНЕ СА ЕКСПЛОАТАЦИЈОМ КАМЕНА У КОРЕНИТИ У ЛОЗНИЦИ

ЛЕГЕНДА

-  Предлог границе Плана детаљне регулације
-  Граница катастарске парцеле
-  Постојећа ситуација - фактичко стање
- ПОВРШИНЕ ЈАВНЕ НАМЕНЕ**
- САОБРАЋАЈНА ИНФРАСТРУКТУРА**
-  Државни пут II А реда бр. 139
- ПОВРШИНЕ ОСТАЛЕ НАМЕНЕ**
-  Привреда и пословање
-  Рудно земљиште
- ПОЉОПРИВРЕДНО ЗЕМЉИШТЕ**
-  Пољопривредно земљиште
- ШУМСКО ЗЕМЉИШТЕ**
-  Шумско земљиште - "Србијашуме"
-  Шумско земљиште - остало
- ВОДНО ЗЕМЉИШТЕ**
-  Водно земљиште

ПЛАН ДЕТАЉНЕ РЕГУЛАЦИЈЕ РАДНЕ ЗОНЕ СА ЕКСПЛОАТАЦИЈОМ КАМЕНА У КОРЕНИТИ У ЛОЗНИЦИ
- рани јавни увид -

НАЗИВ ЛИСТА:	БРОЈ ЛИСТА:
ПОСТОЈЕЋА НАМЕНА ПОВРШИНА	3.
РАЗМЕРА: 1 : 2 500	ДАТУМ: 2026. г.
РУКОВОДИЛАЦ РАДНОГ ТИМА: Марија Пауновић Милојевић, дипл. инж. арх.	ДИРЕКТОР: Марина Агатуновић, дипл. екон.
 НАРУЧИЛАЦ: ПРЕДУЗЕЋЕ ЗА ПУТЕВЕ "ВАЉЕВО"	
ОБРАЂИВАЧ: "ИНФОПЛАН" Д.О.О. АРАНЂЕЛОВАЦ	12084 ISO 9001:2008 SRPS ISO 9001:2008