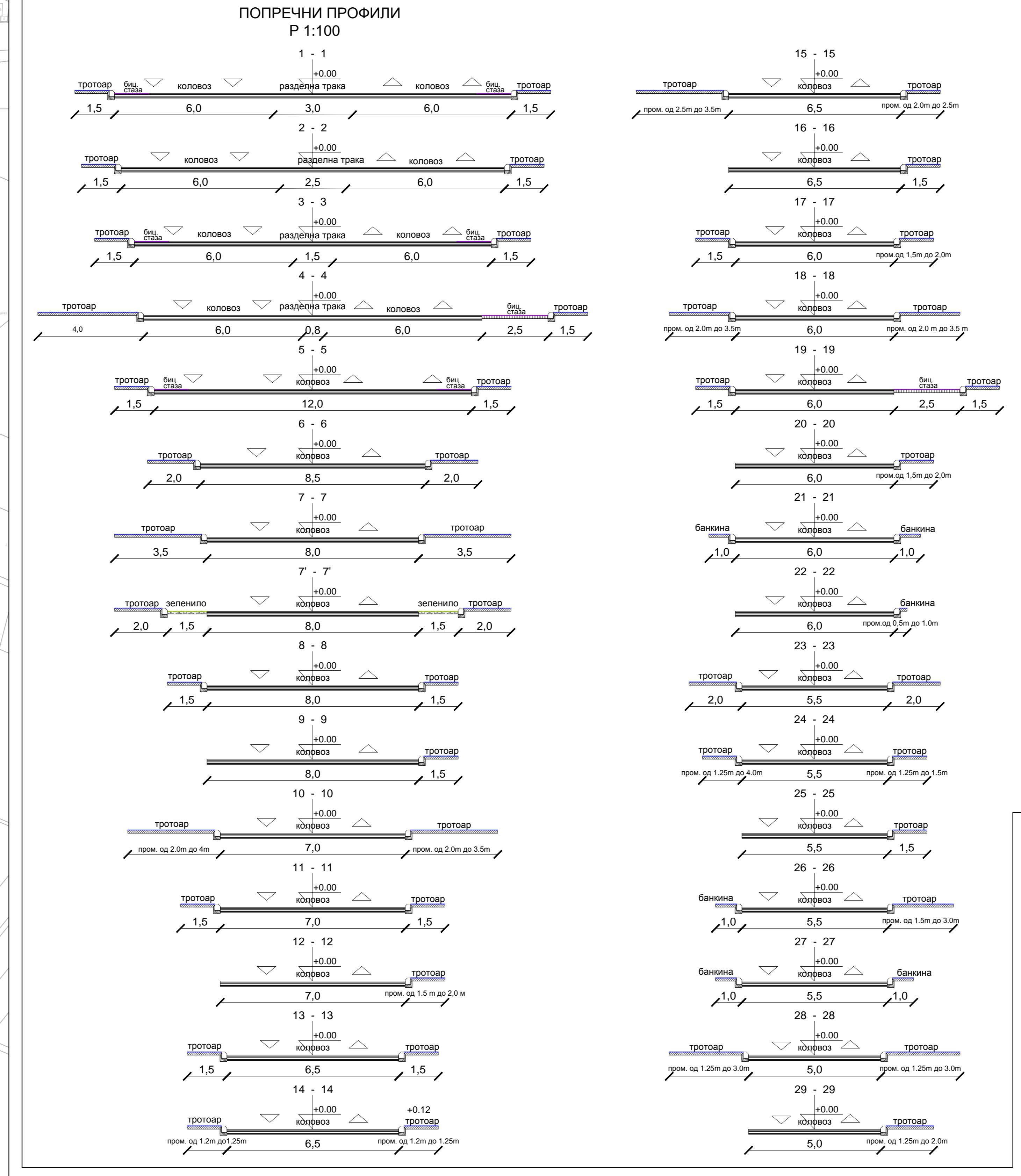
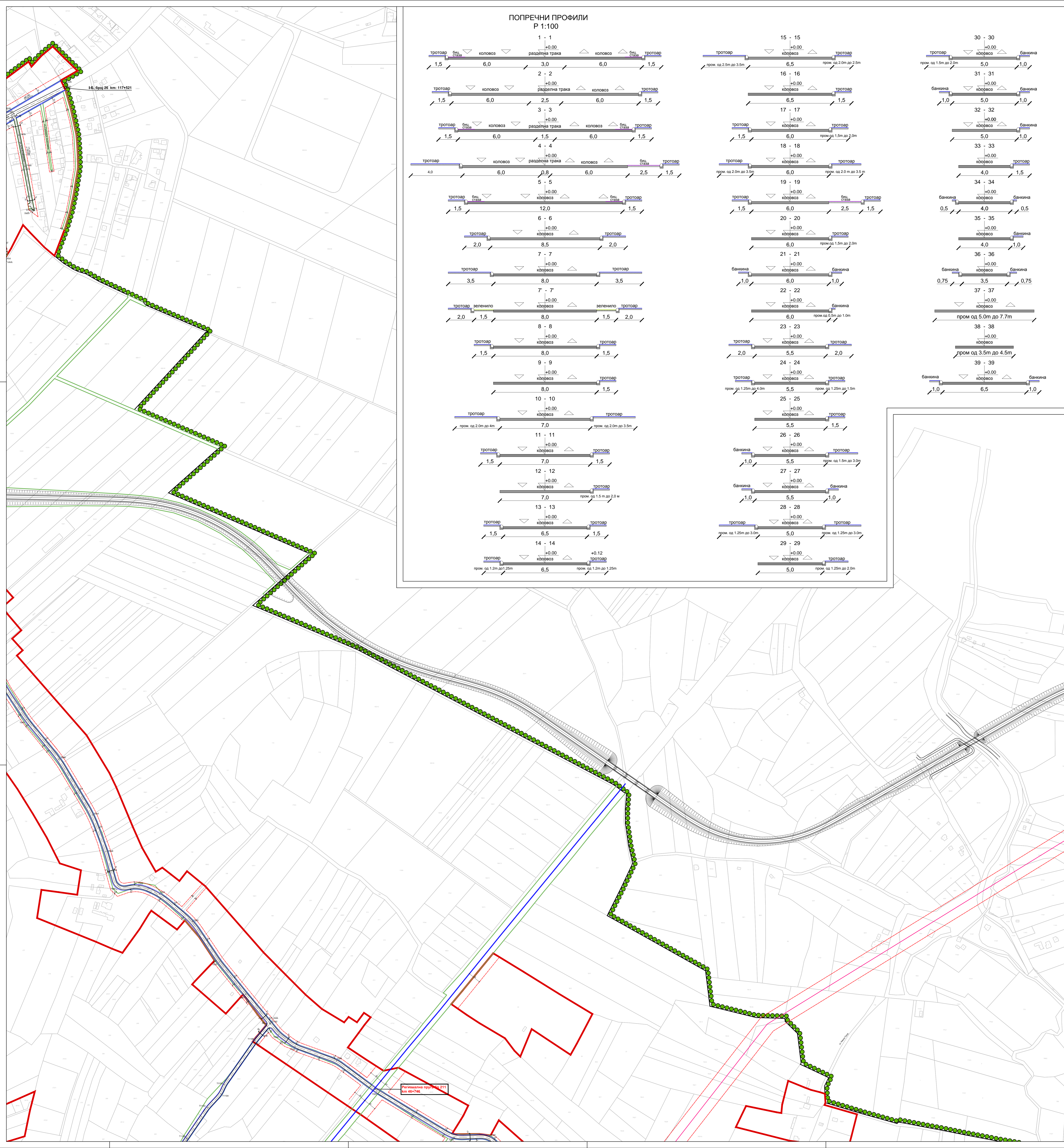
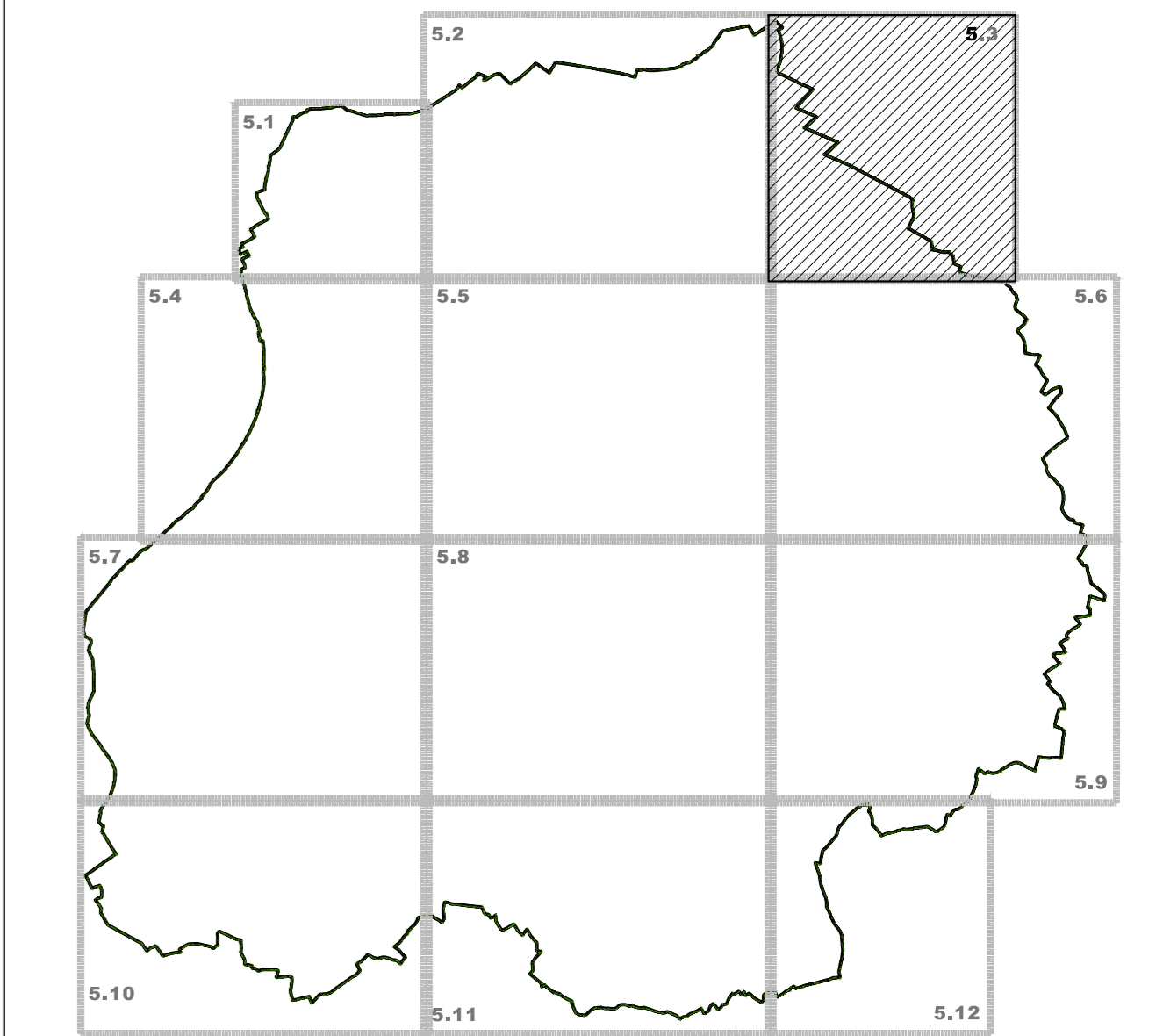




Измене и допуне Плана генералне регулације за насељено место Лозница

ШЕМА ЛИСТОВА



- ЛЕГЕНДА:**
- Граница Измене и допуне плана генералне регулације
 - Граница катастарске општине
 - Граница грађевинског подручја
 - Граница поновљеног Јавног увида
 - Регулациона линија
 - Грађевинска линија
 - Оса коловоза
 - Линија тротоара
 - Линија бициклистичке стазе
 - Линија зеленила
 - Пешачка стаза
 - Регионална пруга Рума - Шабац - Распутница Доња Борина државна граница (Зворник Нови)
- ВОДНО ЗЕМЉИШТЕ У ГРАЂЕВИНСКОМ ПОДРУЧЈУ**
- Водно земљиште
 - Приобални појас - зеленило уз водоток
 - Водно земљиште-река Дрина
- ДАЛЕКОВОДИ СА ЗАШТИТОМ**
- Постојећи далековод 110kV
 - Планирани далековод 110kV
 - Постојећи надземни далековод 35kV
 - Постојећа ТС 110/35 kV
 - Постојећа ТС 35/10 kV

Л О З Н И Ц А

Измене и допуне Плана генералне регулације за насељено место Лозница

ПЛАН САОБРАЋАЈА, РЕГУЛАЦИЈЕ И НИВЕЛАЦИЈЕ (деталне карте)

БР. ЛИСТА: **5.3.**

РАЗМЕР: 1:2.500 ДАТУМ: 2020. г.

РУКОВОДИЛАЦ РАДНОГ ТИМА: Јадранка Караџић, дипл. инж. ДИРЕКТОР: Марина Агаџиновић, дипл. екон. СКУПШТИНА ГРАДА ЛОЗНИЦЕ: Председница Скупштине

НАРУЧИЛАЦ: ГРАД ЛОЗНИЦА

ОБРАЂИВАЧ: "ИНФОПЛАН" Д.О.О. АРАНЂЕЛОВАЦ

ISOQAR 12084
ISO 9001:2008
ISO 9001:2015