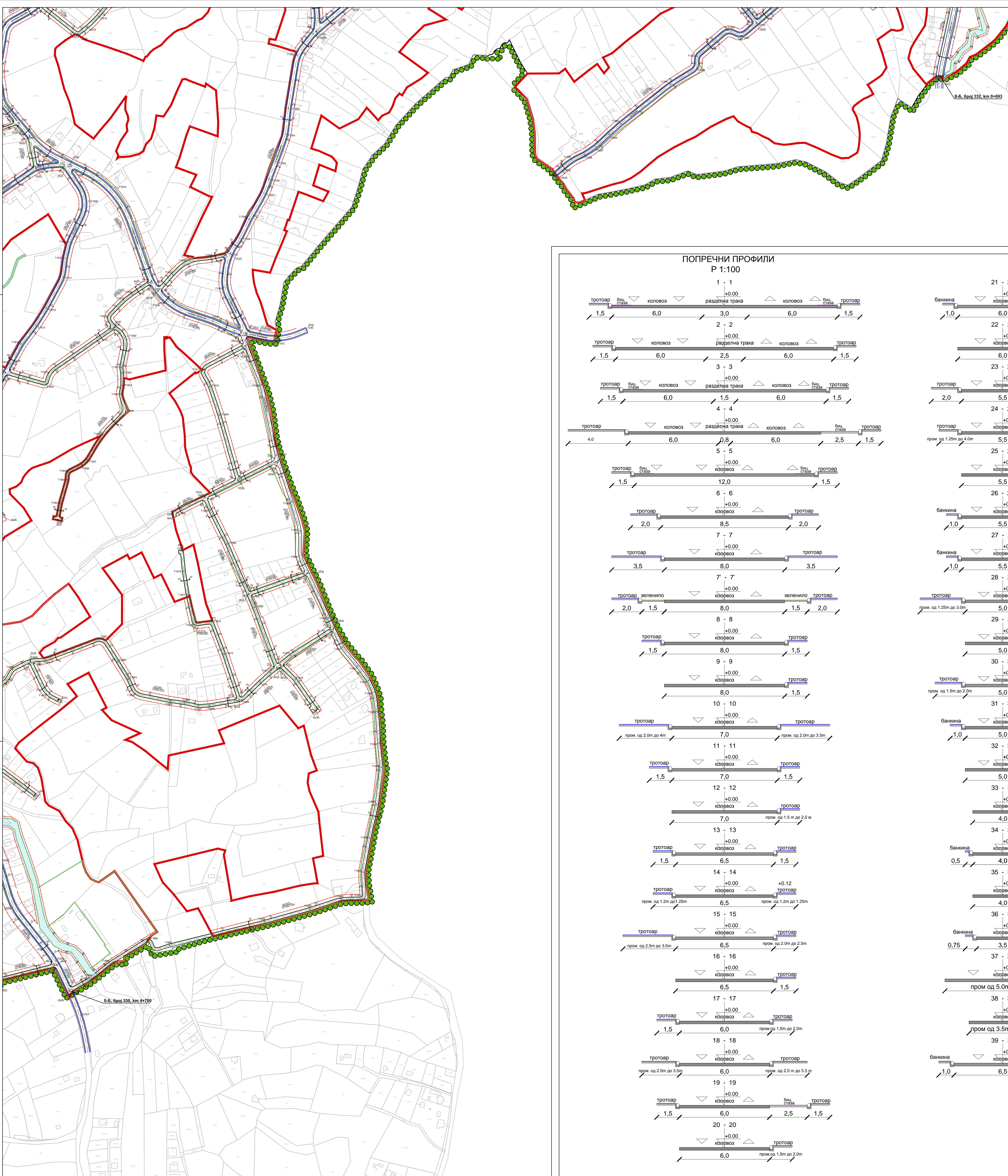
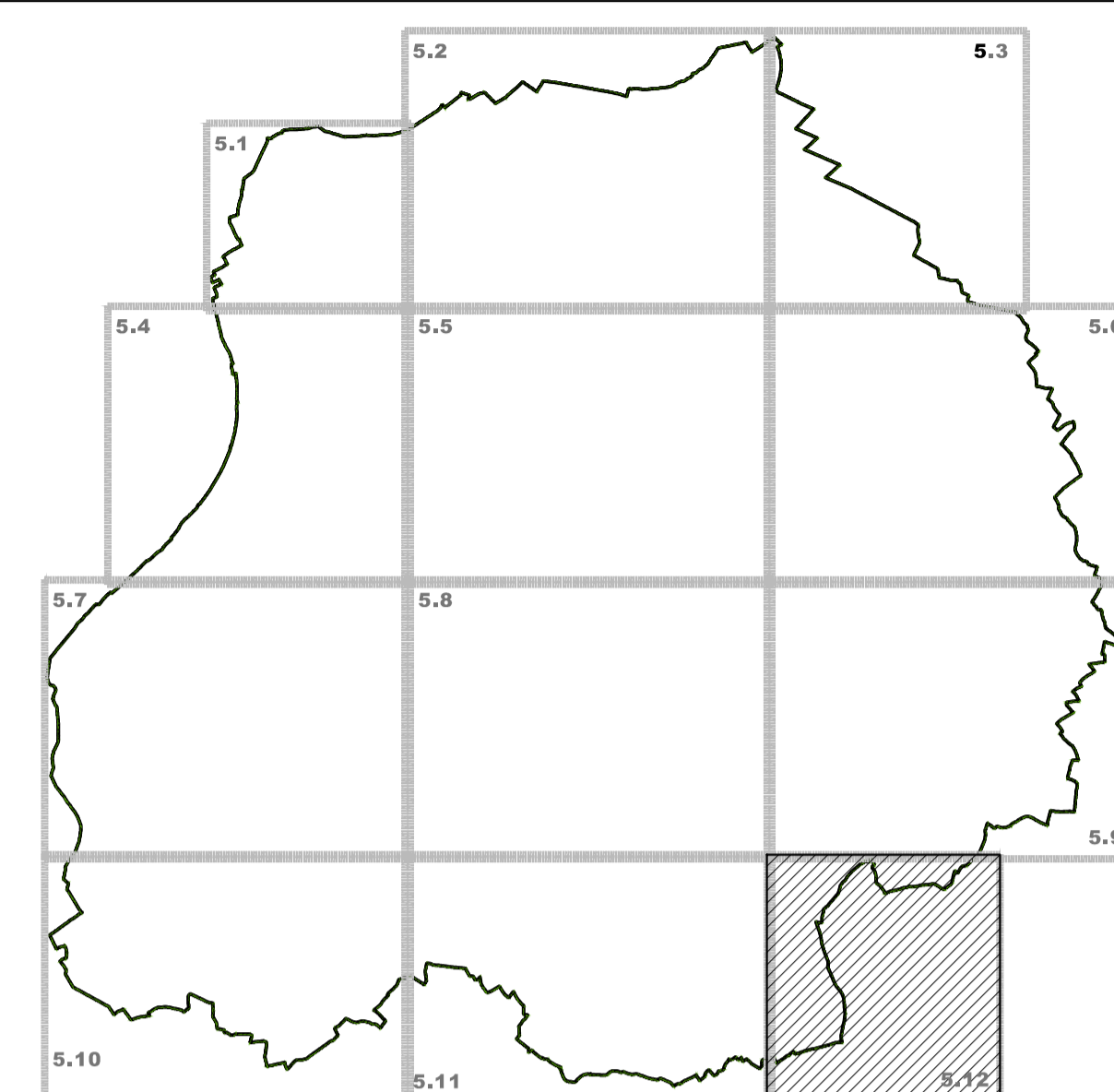
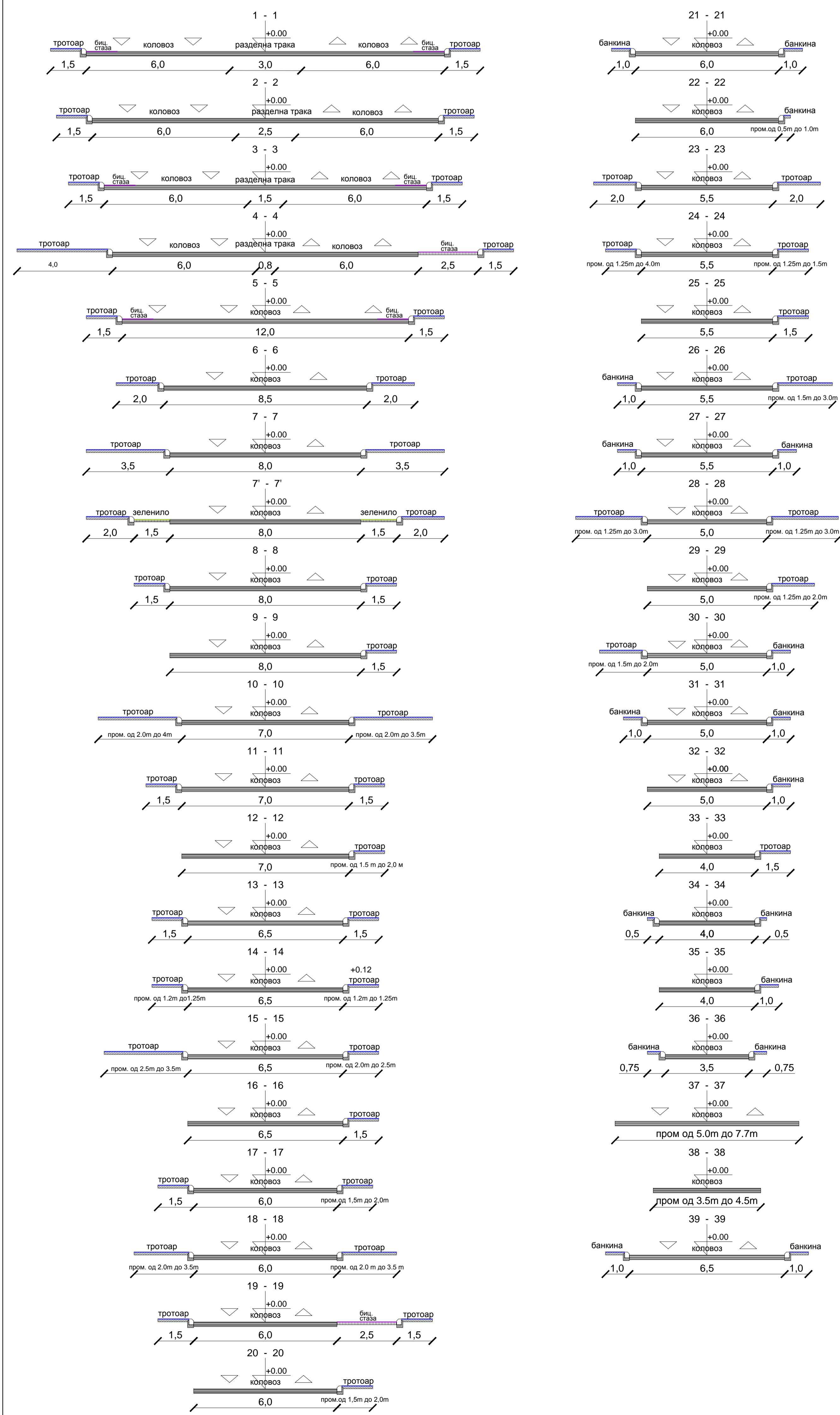




ШЕМА ЛИСТОВА



ПОПРЕЧНИ ПРОФИЛИ  
P 1:100



ЛЕГЕНДА:

- Граница Измене и допуне плана генералне регулације
- Граница катастарске општине
- Граница грађевинског подручја
- Граница поновљеног Јавног увида
- Регулациона линија
- Грађевинска линија
- Оса коловоза
- Линија коловоза
- Линија тротоара
- Линија бициклическе стазе
- Линија зеленила
- Пешачка стаза
- Регионална пруга Рума - Шабац - Распутница Доња Борина државна граница (Зворник Нови)

ВОДНО ЗЕМЉИШТЕ У ГРАЂЕВИНСКОМ ПОДРУЧЈУ

- Водно земљиште
- Приобални појас - зеленило уз одоток
- Водно земљиште-река Дрина

ДАЛЕКОВОДИ СА ЗАШТИТОМ

- Постојећи далековод 110kV
- Планирани далековод 110kV
- Постојећи надземни далековод 35kV
- Постојећа ТС 110/35 kV
- Постојећа ТС 35/10 kV

**Л**  
**О**  
**З**  
**Н**  
**И**  
**Ц**  
**А**

**Измене и допуне Плана генералне регулације за насељено место Лозница**

**ПЛАН САОБРАЋАЈА, РЕГУЛАЦИЈЕ И НИВЕЛАЦИЈЕ (деталне карте)**

БР. ЛИСТА: **5.12.**

РАЗМЕРА: 1 : 2 500

РУКОВОДИЛАЦ РАДНОГ ТИМА: Јадранка Караџић, ди.с.

ДИРЕКТОР: Марина Агутовић, дипл.еко.с.

СКУПШТИНА ГРАДА ЛОЗНИЦЕ  
Председница Скупштине

ДАТУМ: 2026. г.

НАРУЧИЛАЦ: ГРАД ЛОЗНИЦА

ОБРАЂИВАЧ: "ИНФОПЛАН" Д.О.О. АРАНЂЕЛОВАЦ

12084  
ISO 9001:2008  
SERPS ISO 9001:2008