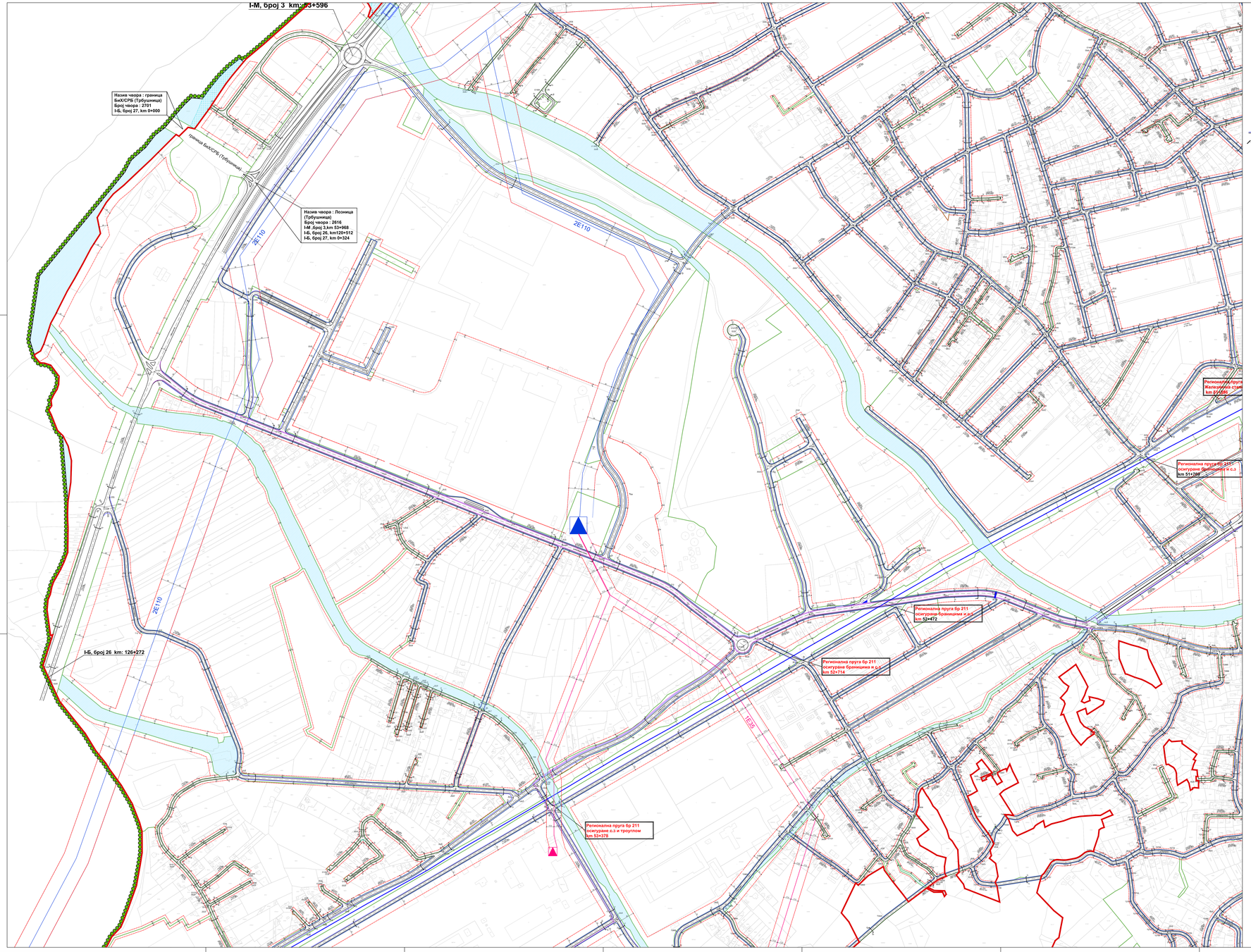

ПОПРЕЧНИ ПРОФИЛИ

Р 1:100

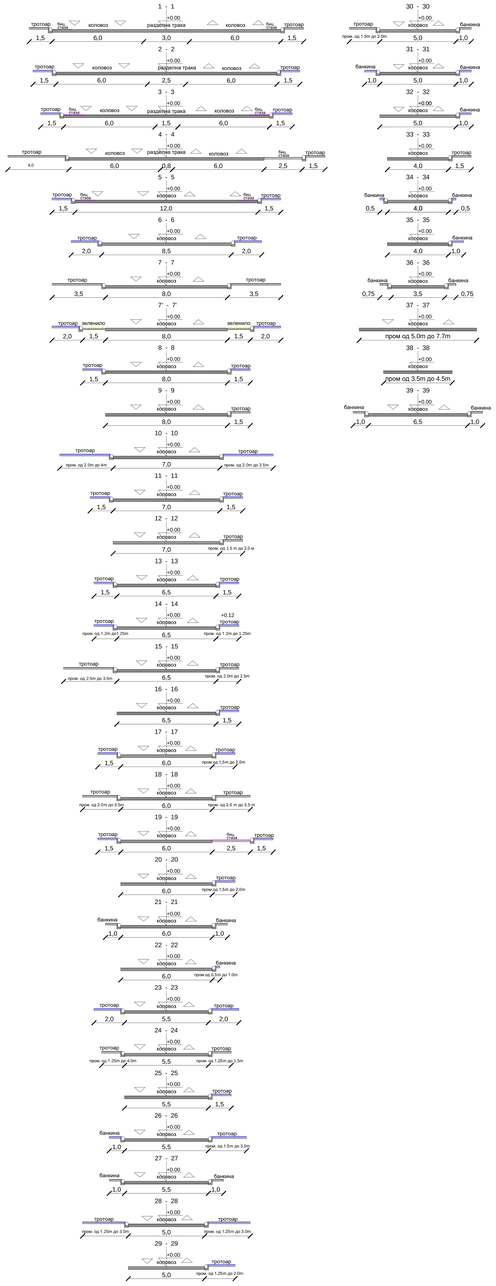

СКУПШТИНА ГРАДА ЛОЗНИЦЕ

Измене и допуне Плана генералне регулације за насељено место Лозница

ШЕМА ЛИСТОВА

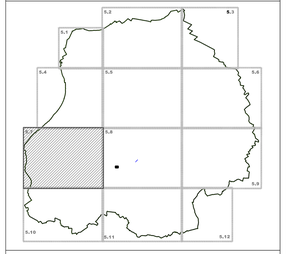

ЛЕГЕНДА:

- Граница Измене и допуне плана генералне регулације
- Граница катастарске општине
- Граница грађевинског подручја
- Регулациона линија
- Грађевинска линија
- Оса коловоза
- Линија коловоза
- Линија тротоара
- Линија бициклистичке стазе
- Линија зеленила
- Регионална пруга Рума - Шабац -Руцупуница Доња
- Државна граница (Сворник Нови)

ВОДНО ЗЕМЉИШТЕ У ГРАЂЕВИНСКОМ ПОДРУЧЈУ

- Водно земљиште
- Приобални појас - зеленило уз водоток
- Водно земљиште-река Дрина

ДАЛЕКОВОДИ СА ЗАШТИТОМ

- Постојећи далековод 110kV
- Планирани далековод 110kV
- Постојећи надземни далековод 35kV
- Постојећа ТС 110/35 kV
- Постојећа ТС 35/10 kV

Л О З Н И Ц А	**Измене и допуне Плана генералне регулације за насељено место Лозница**	
	ПЛАН САОБРАЋАЈА, РЕГУЛАЦИЈЕ И НИВЕЛАЦИЈЕ (детаљне карте)	**БР. ЛИСТА 5.7.**
	РАЗМЕРА: 1 : 2 500	**ДАТУМ:** 2025. г.
	РУКОВОДИЛАЦ РАДНОГ ТИМА: Андреја Бојовић, дипл. инж.	**ДИРЕКТОР:** Жарко Анђушић, дипл.инж. / **СКУПШТИНА ГРАДА ЛОЗНИЦЕ:** Александра Сарајлија
	НАРУЧИЛАЦ: ГРАД ЛОЗНИЦА	
	ОБРАЂИВАЧ: "ИНФОПЛАН" Д.О.О. АРАНЂЕЛОВАЦ	SQS ISO 9001:2008 / SQS ISO 14001:2004